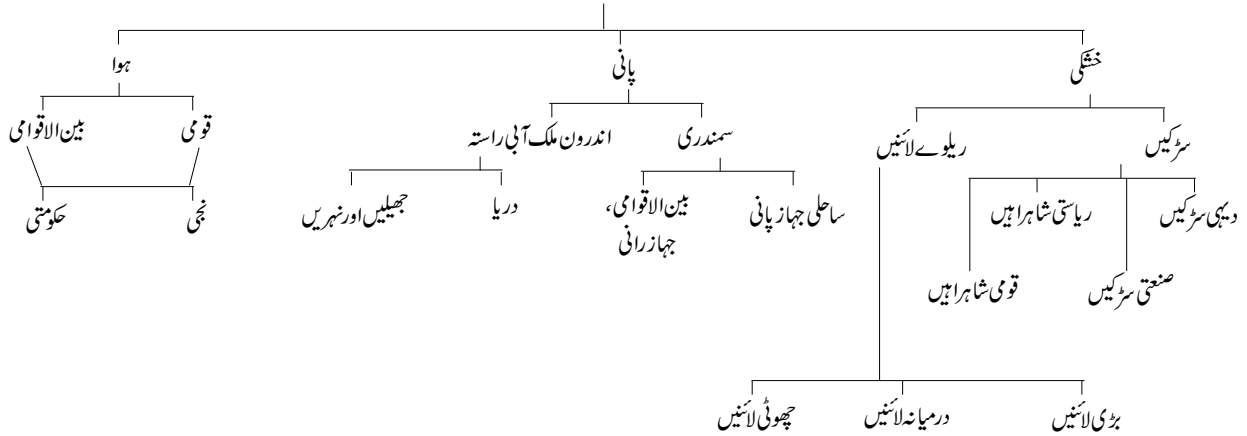


سبق نمبر	سبق کا عنوان	مہارتیں	سرگرمی
13	ذرائع نقل و حمل اور کمیونیکیشن	خود آگہی، مسائل کا حل، فیصلہ سازی، موثر ترسیل	کمیونیکیشن ذرائع کا مناسب اور معقول استعمال

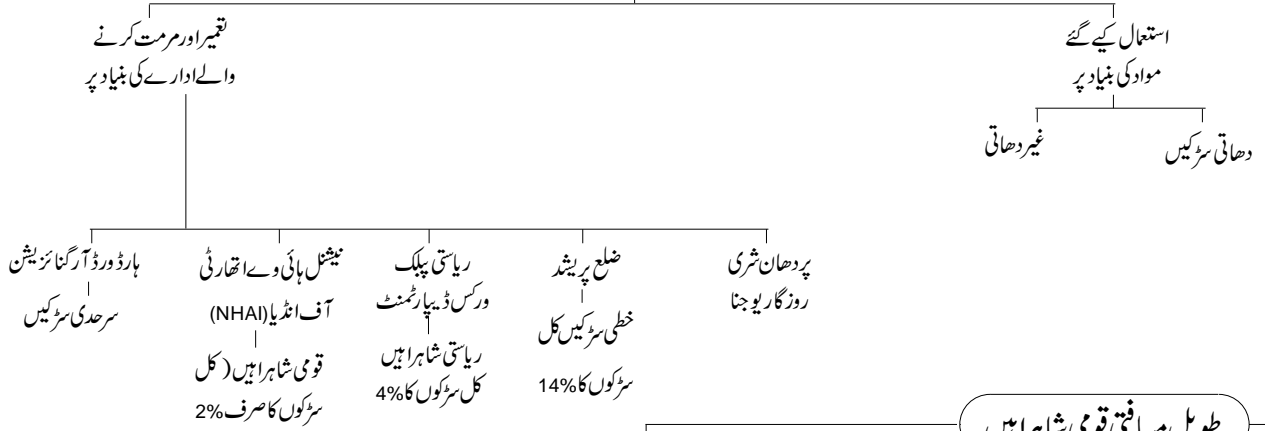
مفہوم و معنی:

ذرائع نقل و حمل اور کمیونیکیشن کسی بھی ملک کے لیے شہرہ رگ کی حیثیت رکھتے ہیں۔ ذرائع نقل و حمل کا خاص رول مصنوعات اور لوگوں کو ایک جگہ سے دوسری جگہ پہنچا کر تجارت اور کاروبار میں آسانی پیدا کرنا ہے۔ کمیونیکیشن دنیا کے واقعات کے بارے میں ہماری معلومات و اطلاعات کو تازہ کرتا رہتا ہے، جو ہمارے لیے فائدہ مند ہوتی ہے۔ یہ سماجی، ثقافتی اور معاشی تعلقات کو استوار کرنے میں ہماری مدد کرتا ہے۔ ذرائع نقل و حمل کو ذیل میں پیش کیا جا رہا ہے۔

ذرائع نقل و حمل



سڑکوں کی زمرہ بندی



طویل مسافتی قومی شاہراہیں

- گولڈن کوارڈ لیٹرل، دہلی، ممبئی، چنئی، کولکاتہ کو جوڑتی ہے۔
- شمالی، جنوبی شاہراہ عظیم: سری نگر اور کنیا کماری کو جوڑتی ہے۔
- مشرقی۔ مغربی شاہراہ عظیم، سلچر سے پور بندر کو جوڑتی ہے۔ (درسی کتاب میں نقشہ سے مدد لیں)

ریلوے کے فروغ کے لیے ذمہ دار عناصر

- پہاڑی علاقوں میں ریلوے لائنوں کی تعمیر دشوار اور مہنگی ہوتی ہے، جبکہ ہموار علاقوں میں اس کو آسانی سے تعمیر کیا جاسکتا ہے۔
- ریگستانوں پہاڑی علاقوں، گھنے جنگلات اور سیلاب سے متاثرہ علاقوں کے مقابلہ شمال میدان میں ریلوے لائنوں کا گھنا نیٹ ورک موجود ہے۔
- کم صنعتی ترقی والے علاقوں کی بہ نسبت صنعتی اور کانکنی کے علاقوں میں ریلوے لائنوں کا نیٹ ورک زیادہ ترقی یافتہ ہے۔
- زیادہ گھنی آبادی والے علاقہ ریلوے لائنوں کے نیٹ ورک سے زیادہ بہتر طور پر جڑے ہوئے ہیں۔
- شہری علاقوں یا بڑے شہروں میں روزگار، کاروبار، تعلیم، تجارت اور بینک کاری کی وجہ سے ریلوے لائنوں کا زیادہ گھنا نیٹ ورک موجود ہے۔

بنیادی نکات

- نیشنل واٹر ویز اتھارٹی آف انڈیا نے تین قومی آبی راستوں کی شناخت کی ہے۔
- قومی آبی راستہ - ۱۔ اتر پردیش میں الہ آباد سے مغربی بنگال میں ہلدیا تک دریائے گنگا۔ (1620 کلومیٹر)
- قومی آبی راستہ - ۲۔ آسام میں ساڈیا سے ڈیرہ تک برہم پتر۔ (891 کلومیٹر)
- قومی آبی راستہ - ۳۔ کولم سے کونا پور تک نہری راستہ۔ (205 کلومیٹر)

بحری راستے

- ہندوستانی تین اطراف سے بحیرہ عرب، خلیج بنگال اور بحر ہند سے گھرا ہوا ہے اور اس کی ساحلی سرحد 7516 کلومیٹر ہے۔ ہندوستانی سمندری راستے دو طرح کے ہیں۔
- ساحلی جہاز رانی: ساحلی جہاز رانی بندرگاہوں کے درمیان مسافروں اور ساز و سامان کی نقل و حمل میں ایک بڑا رول ادا کرتی ہے۔ ہمارے ملک میں 12 بڑی بندرگاہیں اور 189 چھوٹی اور درمیانہ سائز کی بندرگاہیں ہیں۔
- بین الاقوامی جہاز رانی: بحری جہاز رانی مغربی ساحل سے امریکہ، یورپ اور مغربی ایشیا میں اور مشرقی ساحل سے ملائیشیا، انڈونیشیا، آسٹریلیا، چین اور جاپان میں کی جاتی ہے۔

کمیونیکیشن:

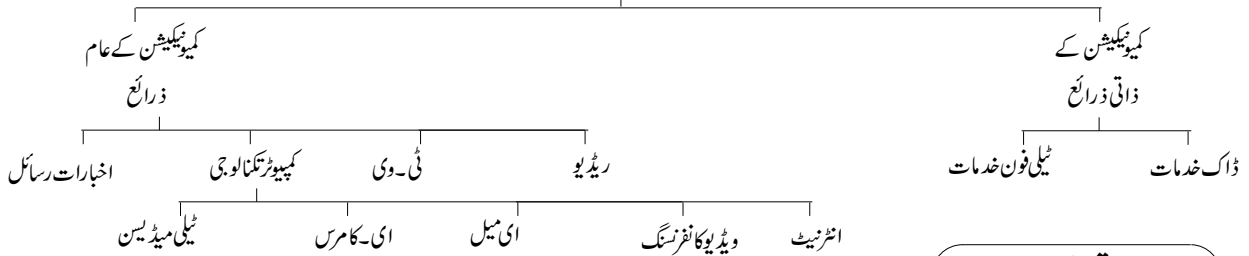
کمیونیکیشن خیالات، پیغامات، تصورات اور معلومات و اطلاعات کے تبادلے کا نظام ہے اور یہ اپنی خوشی و غم کو اپنے افراد خاندانی اور عام سماج سے بانٹنے کا ایک ذریعہ بھی ہے۔ کمیونیکیشن کے کئی ذرائع مثلاً خطوط، ریڈیو، ٹیلی ویژن، اخبارات، رسائل، تاریخیں اور ای میل وغیرہ ہیں۔

فضائی نقل و حمل:

آج خٹکی کے راستے سے نقل و حمل کی طرح فضائی راستے میں (ٹرانسپورٹ) نقل و حمل کا ایک اہم ذریعہ ہے۔ ہندوستانی قومی اور بین الاقوامی دونوں فضائی راستوں کا استعمال کرنا ہے۔ (درسی کتاب میں موجود نقشہ سے مدد لیں)

فضائی راستوں سے سفر یا نقل و حمل کی زیادہ لاگت عام آدمی کو اس کے استعمال سے روکتی ہے۔ حالیہ برسوں میں فضائی ٹرانسپورٹ میں تیز رفتار اضافہ ہوا ہے۔

کمیونیکیشن کے ذرائع



اپنا تجربہ کریں

- سوال: نیشنل واٹرویز اتھارٹی آف انڈیا کے ذریعہ واضح کیے گئے آبی راستوں کی شناخت کیجیے۔
- سوال: کمیونیکیشن کی نئی ٹکنالوجی ہماری روزمرہ کی زندگی میں کس طرح مدد کرتی ہے؟ مثالوں کے ذریعہ واضح کیجیے۔
- سوال: درج ذیل کو ہندوستان کے آؤٹ لائن نقشہ پر نشان زد کیجیے۔

- ایک ریاست میں واقع دو بین الاقوامی ہوائی اڈے
- گولڈن کوآڈریر لیسٹرل
 - سب سے طویل ریلوے لائن
 - قومی آبی راستہ 1
 - مغربی ساحل پر واقع بندرگاہیں